

Circuito desde el Pico de la Gorra_ Alto del Canario


GM El Calvario 04-02-2008

Siguiendo con la búsqueda de nuevas sendas y experiencias, volvemos a los Riscos de Tirajana donde la imaginación pende de un hilo y aflora la adrenalina.

Hoy pretendemos dar una salida al Andén de Pajarito en su unión con el Barranco de la Hiedra. El lunes anterior en el transito por el andén, sopesamos la posibilidad de este escape y hoy nos encontramos en esta tesitura cuando iniciamos la marcha.

Wp1, 8:20, 1865m. Estamos al final de la carretera del Pico de la Gorra en cuya explanada dejamos el coche e iniciamos bajada junto al letrero que conmemora la XXXIII edición del día del árbol en el año 2002 y cuya plantación fue un chasco pues no se ve nada más alto que una tabaiba, sino se riega en verano, ¿Qué va a perdurar?

Sigamos con lo nuestro, bajamos por senda y terreno pisado entre retamas, veroles y cañahejas encaminándonos a un mirador sobre la Caldera de Tirajana (**1765m, 8:31**), a partir del cual el camino desaparece teniendo que buscar los pasos más limpios y practicables. Las piedras están algo húmedas y hay que pisar con precaución.



Previo paso por un solitario pino (**Wp2, 1693m, 8:57**) arrimado al paredón, nos dirigimos hacia el Alto del Canario (**1676m, 9:03**), donde giramos 90 grados a la derecha (W) para bajar por un canalizo empedrado (**Wp3, 1627m, 9:20**).

Enfocamos hacia al agujero que claramente se atisbaba desde el cauce del Bco de la Hiedra, pero que con esta perspectiva ni se intuye, menos mal que Juan Carlos no necesita cobertura para que le funcione su GPS-visual a pleno rendimiento y en un pis-pas nos ponemos sobre el socavón, (**Wp4, 1575m, 9:56**) que quizás sea posible rapelar en otra ocasión si se encuentra un buen anclaje en este terreno tan descompuesto.

Antes de continuar con el relato, quiero aclarar que los datos de altura que se aportan en el escrito son bastantes aproximados, sacados del GPS y mapas calibrados. Quizás no coincidan con los de otro GPS o altímetro a la hora de realizar la ruta, pues por estos parajes la señal se desvirtua fácilmente.

*Por otra parte indicar que esta ruta es considerada de **alto riesgo**, baremo difícil de cuantificar al depender de las aptitudes de cada uno.*

La vista sobre Agualatente es espectacular



Atacamos el desnivel por un paso bastante aéreo con buenos agarres, no apto para gente con vértigo o inexperta si no se les asegura con cuerda



Rebasado el agujero, seguimos bajando por la derecha, ignorando un bonito andén (1545m) que sale por la izquierda y que acaba enriscándose más adelante



Optamos por un paso más factible, con apariencia de haber sido transitado por el blanqueo de la piedra



Una vez superado, cruzamos el cauce del Bco de la Hiedra entre saos, apareciendo en el caidero del descuelgue (**Wp5, 1512m, 11:25**)



Reposamos el esfuerzo con un trozo de queso e, iniciamos el regreso por la continuación del Andén de Pajarito hacia La Lajilla (**1510m, 12:08**), superada ésta, remontamos hacia el andén que bordea el barranco de Los Solapones, donde nos inventamos una salida por un lomo (**Wp6, 1564m, 12:32**).



La niebla empieza a bajar y al rato se reduce el campo de visión, Juan Carlos está en su salsa y se mueve en la improvisación como pez en el agua, dando la impresión que en una vida anterior pastoreó estos baldíos.

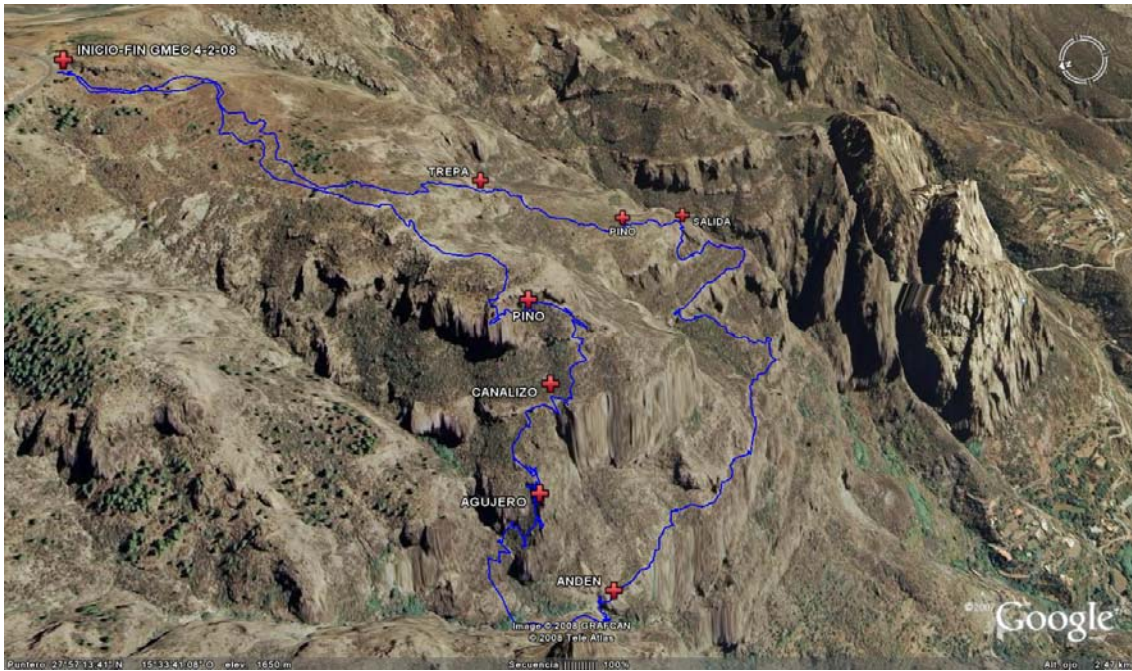
Sacamos una salida de lo más directa, pasamos junto al pino solitario más cercano (**Wp7, 1606m, 12:39**) y un trepe por un peñasco (**Wp8, 1703, 12:58**). Con cuatro jadeos más, nos metemos en la senda de inicio a la altura del mirador (**1761m, 13:10**)



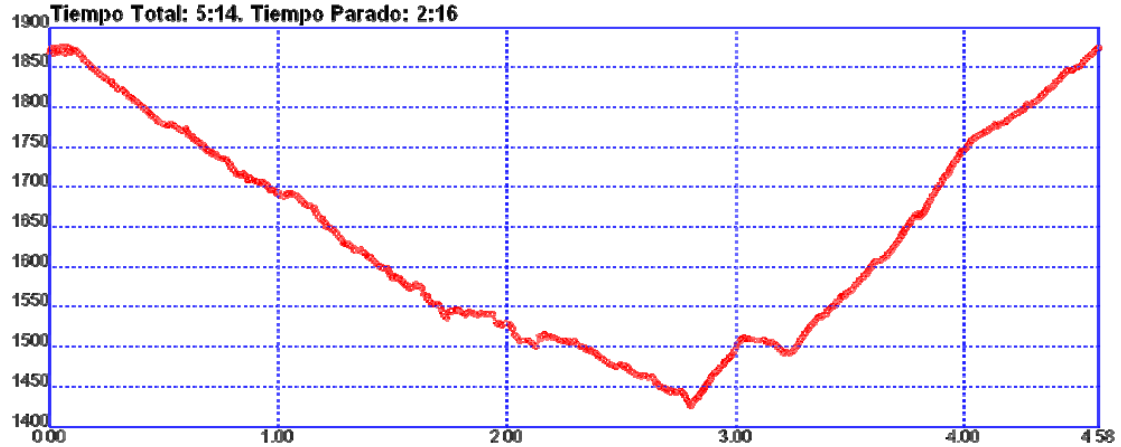
Resta lo fácil y, pasada la zona de repoblación, llegamos al coche (**Wp9, 1864m, 13:30, 4k58**) con la boca seca y ganas de enyescarnos una buena cerveza.

Y de aquesta guisa, termina una nueva aventura, no sin antes soñar con nuevos enredos que acontecerán cuando menos lo esperes Sancho. Pues estos riscos son ávidos en fabulaciones y entuertos, donde cabalga en lo más alto el caballero Lajiudo protegido por un Cañadón Sombrío, que si ha menester, saltaré con mi lanza.





Ccto Pico de la Gorra-Alto del Canario-Bco la Hiedra-Anden Pajarito-La Lajilla 4-2-08-Investg GMEC
Altura máx: 1875.68 mts - Altura mín: 1425.31 mts - Desnivel acumul: 454.58 mts
Distancia en 3D: 4.58 km. Distancia en 2D: 4.58 km.
Altura Inicial: 1868.45 m. Altura Final: 1873.76 m
Tiempo Total: 5:14. Tiempo Parado: 2:16



Partícipes:

Juan Carlos Quintana

Manuel Sancho

Vicente Santana

Jesús Beitia

Andrés Lobo

Buen Camino

Gran Canaria 04/02/2008