



EL AUTOMOVIL GRANDE PARA PRESUPUESTOS PEQUEÑOS

Hay razón para lanzar muchos vivas a este nuevo VAUXHALL VIVA. Sus limpias líneas, cualidades prácticas y bella apariencia se resumen en el más reparado estilo. En el interior hay amplia comodidad para cuatro personas mayores — más espacio combinado para pasajeros y equipaje que en cualquier otro automóvil de su categoría. El ancho y alto parabrisas y la mayor área de vidrio que tiene todo alrededor proporcionan completa visibilidad. Y ahora, siéntese al volante y conduzcalo. El Viva dejará atrás a todo automóvil de su categoría de precio y tamaño. Su motor de 4 cilindros, totalmente

nuevo, permite acelerar de 0 a 50 millas en 13,3 segundos y alcanzar una velocidad máxima de 80 millas por hora. En cuanto a su marcha, es la quintaesencia de la comodidad, por lo sencilla y porque ha sido especialmente construido para contrarrestar el ladoo y tomar las curvas perfectamente nivelado. No obstante su brioso funcionamiento, el Viva escatima la gasolina; sólo hay que cambiarle el aceite cada 3.000 millas y engrasarlo cada 30.000. Háganos una visita para que vea y conduzca el nuevo Vauxhall Viva. Es un producto de la General Motors. Fabricados por su división inglesa VAUXHALL MOTORS LTD. LUTON.

Distribución en la provincia:

AUTO - BAZAR

León y Castillo, 49. -- Las Palmas
Exposición: León y Castillo, 83

Importante empresa

PRECISA JEFE CONTABILIDAD CON GRAN EXPERIENCIA Y APETITUDES DIRECTIVAS PARA TRABAJAR JORNADA COMPLETA. DIRIGIRSE POR ESCRITO INDICANDO CURRICULUM VITAE AL APARTADO 253. LAS PALMAS. -- (V-389)

EN TODO EL MUNDO



Los buenos aficionados usan

Kodak

Cuando uno desea realismo en sus fotos naturalmente escoge película KODAK

Gracias a la capacidad que tienen para registrar todos los tonos ya sean en color o en blanco y negro, las fotos resultantes dan siempre una grata impresión de realismo.

KODACOLOR-X para fotos en color sobre papel
EKTACHROME-X para maravillosas transparencias en color.

EKTACHROME HIGH-SPEED - extra rápida
160 asa.

KODACHROME-X | mejores colores aún |
35 m/m y Cine-8 m/m.

y para blanco y negro las: Panatomic-x (40 ASA)
Verichrome Pan (125 ASA) Plus-x Pan (160)
Tri-x Pan (400) Royal-X Pan (1250 ASA)

De venta en los buenos establecimientos del ramo
DISTRIBUIDORES EXCLUSIVAMENTE AL POR MAYOR

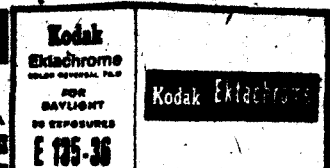



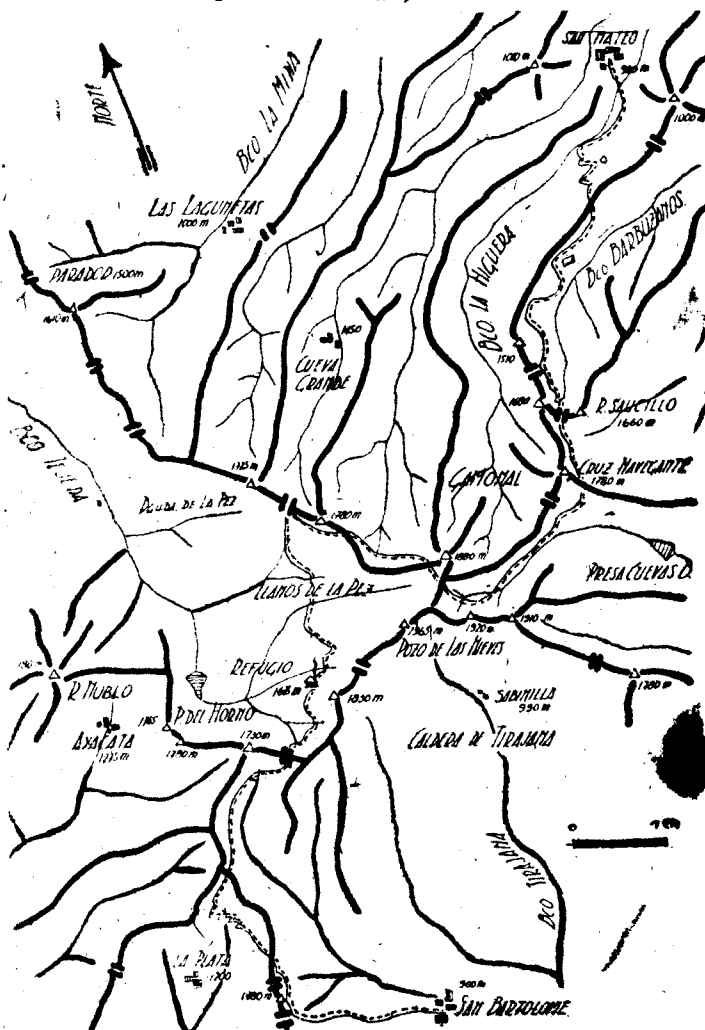
FOTO-SUMINISTROS

Las Palmas Telf. 33987 Tenerife Telf. 4020

MONTAÑISMO

EXCURSION A LA CUMBRE POR EL SAUCILLO

De los caminos de acceso a la Cumbre es este, por el Roque Saucillo, quizás el más sugestivo y una de las excursiones de mayor atractivo que la isla ofrece al excursionista. Une a su fuerte desnivel, el transcurrir por zonas de gran belleza, dominándose desde las alturas del Saucillo casi una tercera parte de la Isla.



El pasado sábado día 11 del actual, un grupo de excursionistas del Grupo Montañero de Gran Canaria, salimos del pueblo de San Mateo en dirección a la Lechuzilla, pequeño caserío en el Barranco de la Higuera, junto a la carretera que desde San Mateo conduce a Valsequillo y Teide. El camino va atajando el zigzag de la carretera hasta salir a esta en el puente sobre el Barranco de la Higuera, a donde llegamos a los 20 minutos de marcha. Desde aquí el camino sube en fuerte pendiente entre numerosos castañeros que aún no han recuperado su fronda y hacen de la senda, por numerosas hojas secas sobre el suelo húmedo una buena pista de patinaje. En busca de la degollada en la divisoria de aguas entre los barrancos de Barbazanos y la Higuera pasamos por el sur de un pequeño Roque situado a media ladera. A la degollada llegamos a las cinco y cuarenta, a la media hora de salida desde el puente. Aquí ya empieza a refrescar el tiempo. Este nos ofrece la característica de los veranos a base de una capa de nubes a media altura por encima de la cual emerge la Cumbre despejada, capa que normalmente se desarrolla entre los 900 y 1.300 metros y sobrecargada de su base está más alta, sobre los 1.400 metros y sobrecargada de humedad. El sendero continúa ahora a la margen izquierda del Barranco de Barbazanos, pasando cerca de un estanque y por una loma de cultivos ordinarios y algunos castañeros, completamente plagada de amapolas rojas y violetas y otras florecillas silvestres, hasta situarnos en el arranque de la Montaña de la Arena, de 1.510 metros de altura, formación de picón que hace de difícil tránsito el camino. Este casi ha desaparecido por el arrastre de las lluvias, haciendo casi necesario el tallar en el plácido endurecido. En la ladera de enfrente observamos las evoluciones de un perro pastor que conduce y reúne al ganado, atendiendo a las indicaciones que por medio de silbidos le da su amo. Próximos a la degollada, entre la Montaña de la Arena y la Cruz del Saucillo nos envuelve la niebla viendonos forzados a enfundarnos nuestros "anoracs" y sobrepasar la degollada tal es el viento frío que hace en ella, para hacer un pequeño alto para merendar. Son las seis y treinta y cinco. Pero es preferible continuar andando y seguir de la Cruz del Saucillo, en camino penoso por entre las piedras desprendidas de ella en busca de la degollada entre el Saucillo. El Roque, entre pequeños claros de la niebla se nos siluetea en su pared Norte casi vertical. Es impresionante la velocidad con que sube la niebla por la cabecera del Barranco de la Higuera en busca de la Degollada. A las siete y cinco llegamos a esta. Llevamos dos horas de camino y hemos subido unos seiscientos cincuenta metros. El tiempo ha arrojado en sus características y la niebla no cesa con su llovizna menuda. Una vez pasada la Cruz del Navegante, ya en la cuenca del Barranco de la Madre del Agua, en el que se forma la Presa de las Cuevas Blancas, propiedad del Ayuntamiento, pasamos por la reciente repoblación forestal, hasta encontrar la pista que conduce a la Presa. Estamos a 1.880 metros, máxima altura de esta excursión. Desde aquí pensábamos atajar, sin caminos, pasando por el Cortijo de la Pez, pero debido al estado del tiempo y del terreno, aquel que continúa con su cerrazón incrementada por la oscuridad progresiva y éste sumamente pedregoso para transitar sin sendero marcado, nos hacen optar por continuar por la carretera hasta la Degollada de los Llanos de la Pez y desde aquí, ya por caminos conocidos, proseguir en busca del refugio "Presidente Díaz Bertrana" que el Cabildo Insular

ha cedido al Grupo Montañero de Gran Canaria. Nuestras prendas montañeras han respondido, pero llevamos ya casi tres horas caminando entre la niebla y se hace necesario cambiarnos y sejar la ropa. Vamos preocupados por encontrar el refugio cerrado ya que la llave del mismo ha quedado en poder de un grupo de excursionistas que suben directamente desde Las Palmas y tememos que dada la espesa niebla se hayan visto obligados a aminorar la marcha. Pero no. Un acentuado olor a humo nos advierte que el refugio está ocupado y la chimenea encendida. Son las nueve y cinco de la noche. Rapidamente mudamos de ropa y preparamos nuestra cena. El refugio ha quedado perfectamente habilitado gracias a la aportación de la Federación Española de Montañismo y al Grupo Montañero de Gran Canaria, cuyos socios más allegados han contribuido con sus esfuerzos crematísticos y físicos. Dispone de agua corriente, baño con inodoro, ducha y lavabo, cocina equipada con gas butano, comedor, taquillas para comidas y dormitorio con tarimas para doce personas, pero que esta noche alojan a diecinueve excursionistas, entre ellos tres chicas alemanas, sobrinas del cónsul alemán, en cuyo honor se cantan canciones.

A la mañana siguiente el tiempo continúa con su nieblaja, por lo que una vez que se nos reúnen tres excursionistas más que habían llegado hasta el Parador de la Cruz de Tejada en el coche "dehora", salimos del Refugio a las doce y cuarto en dirección a San Bartolomé de Tirajana. El tiempo tiende a despejarse por esta zona, vislumbrándose la hermosa pinada del Llano de la Pez y Pargana, magna labor de repoblación forestal que ya deja sentir sus efectos. A poco estamos en la Degollada por la que pasa el Camino de Tunte, de tanta tradición en las fiestas de Santiago, camino "real" sumamente marcado, con impresionantes panorámicas de la Caldera de Tirajana, Barranco de Chira y Pinares de Pajonales y Tirajana. Las casitas del caserío de la Plata parecen de juguete debajo de nosotros mismos, tal es la pendiente. A las dos de la tarde cruzamos la carretera de San Bartolomé de Tirajana a Tejada, internándonos en las últimas estribaciones del Pinar de Tildajana, donde almorzamos y descansamos un buen rato, reempiendo la marcha en dirección a San Bartolomé, adonde llegamos sin novedad a las cinco de la tarde los ventidos excursionistas que hemos participado de tan extraordinaria marcha.

GERARDO PEREZ ALEMAN

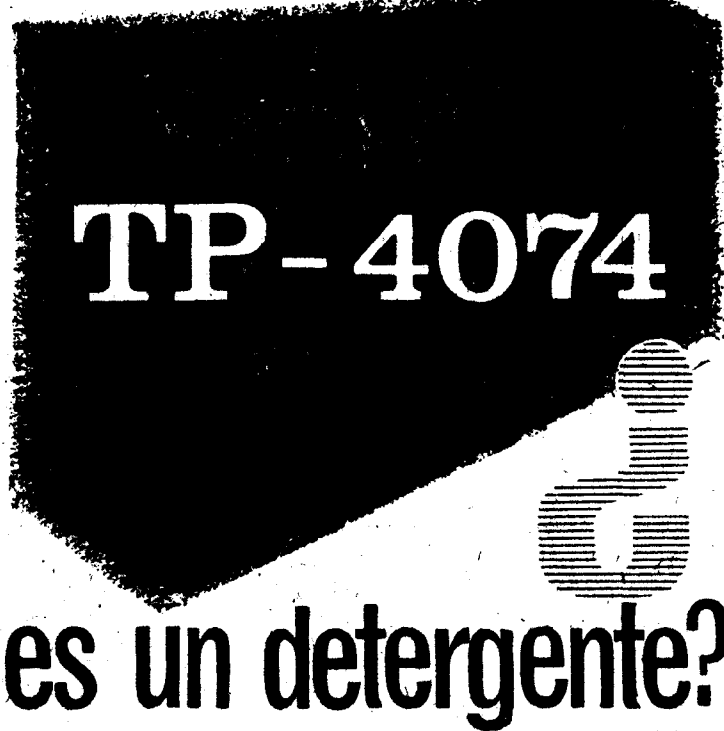
Campeonato Escolar de fútbol en Tamaraceite

Durante el presente curso se ha venido celebrando un campeonato escolar de fútbol, en el que han intervenido cuatro equipos seleccionados entre las siete secciones del Grupo escolar "Adán del Castillo". El pasado sábado y en el campo situado en las inmediaciones, tuvo lugar la final entre los equipos Viriato C. D. y Anibal F. C., terminando con la victoria del primero por 2 a 0.

A pesar del tanteo, la iniciativa estuvo casi siempre a manos de los jugadores del Anibal, que desarrollaron un bonito juego aunque ineficaz ante la puerta contraria. Sobresalieron, entre todos, los guardametas que hicieron un buen partido y evitaron varios goles a sus equipos respectivos.

El premio del campeonato fue un precioso trofeo donado por la prestigiosa firma Terry, que fue entregado a los campeones por una de las niñas de la clase superior, ante los aplausos de todos los concurrentes. Resultó un partido entretenido, por el ardor deportivo puesto por los pequeños, dando en todo momento ejemplo de nobleza, y así, cuando el trofeo fue entregado, los jugadores del equipo vencedor pasaron en hombros al que recibió el trofeo.

R. G. de M.



es un detergente?

Baloncesto

La selección española, a ganar el derecho de ir a Tokio

Participará en el Torneo de Ginebra, habiéndole correspondido el peor Grupo

MADRID, 3. (Servicio especial del "Eco").—El partido para Ginebra de la selección española de baloncesto en las finales del I Torneo Mundial de Ginebra, el día 12 de junio, será el más importante de un torneo que se disputará en un estadio que será el más moderno y mejor dotado que jamás se haya visto en Ginebra. El partido será a las 19.30 horas y se jugará en un estadio que será el más moderno y mejor dotado que jamás se haya visto en Ginebra.

El partido será a las 19.30 horas y se jugará en un estadio que será el más moderno y mejor dotado que jamás se haya visto en Ginebra. El partido será a las 19.30 horas y se jugará en un estadio que será el más moderno y mejor dotado que jamás se haya visto en Ginebra.

El partido será a las 19.30 horas y se jugará en un estadio que será el más moderno y mejor dotado que jamás se haya visto en Ginebra. El partido será a las 19.30 horas y se jugará en un estadio que será el más moderno y mejor dotado que jamás se haya visto en Ginebra.

El partido será a las 19.30 horas y se jugará en un estadio que será el más moderno y mejor dotado que jamás se haya visto en Ginebra. El partido será a las 19.30 horas y se jugará en un estadio que será el más moderno y mejor dotado que jamás se haya visto en Ginebra.

del sábado 13 tenga mejores resultados, puesto que la decisión será el día 12. Los dos ganadores de esas semifinales serán vitales para la selección española, que deberá ganar el partido para poder disputar el torneo final.

La selección española está en forma, es fuerte y veleta. Hay un gran número de jugadores, Sevilla y Real Madrid. El primero está casi totalmente recuperado, y en los entrenamientos ha ganado bastante terreno, pero Enlenda ha marchado a Ginebra sin estar suficientemente curado y el sábado y domingo pasados entrenó y se mostró bien de tiro. No formó su preparación, y se espera un estado en plenitud para el decisivo encuentro contra Francia.

El resto del equipo bien. Dos pivotes duros y con peso, como son Moreno y Alonso Martínez. Cuatro aleros rápidos y de tiro dilatado. En blanco, Sevillano, que pueden ser rozados por los "reductores" de juego, como Sainz y Buscote, cuatro directores, el capitán: Sainz, Luis, Nora y Buscote, y dos hombres áviles para jugar por fuera, en la zona del tiro libre, González y Jofresa. Potencialmente el cuadro es superior al de Holanda, donde barridos a Francia, batidos a Bélgica, solo pesa en contra la forma de Sevillano y la lesión de Enlenda. Si ambas cosas se remedian como nos han asegurado personas responsables, España puede ir a Tokio. El camino es difícil, pero la calidad se demuestra siempre en los momentos duros.

El partido será a las 19.30 horas y se jugará en un estadio que será el más moderno y mejor dotado que jamás se haya visto en Ginebra. El partido será a las 19.30 horas y se jugará en un estadio que será el más moderno y mejor dotado que jamás se haya visto en Ginebra.

El partido será a las 19.30 horas y se jugará en un estadio que será el más moderno y mejor dotado que jamás se haya visto en Ginebra. El partido será a las 19.30 horas y se jugará en un estadio que será el más moderno y mejor dotado que jamás se haya visto en Ginebra.

Daucik, entrenador del Sevilla

SEVILLA, 3. (EPA).— Fernando Daucik, el hasta ahora entrenador del Real Madrid y antiguo entrenador del Betis, ficha ahora como preparador del Sevilla Club de Fútbol para la próxima temporada. Daucik, el tercer entrenador del Betis que pasa a las filas de su club rival, cobrará por la firma de su contrato una cantidad aproximada al medio millón de pesetas, según se dice en los medios futbolísticos sevillanos.

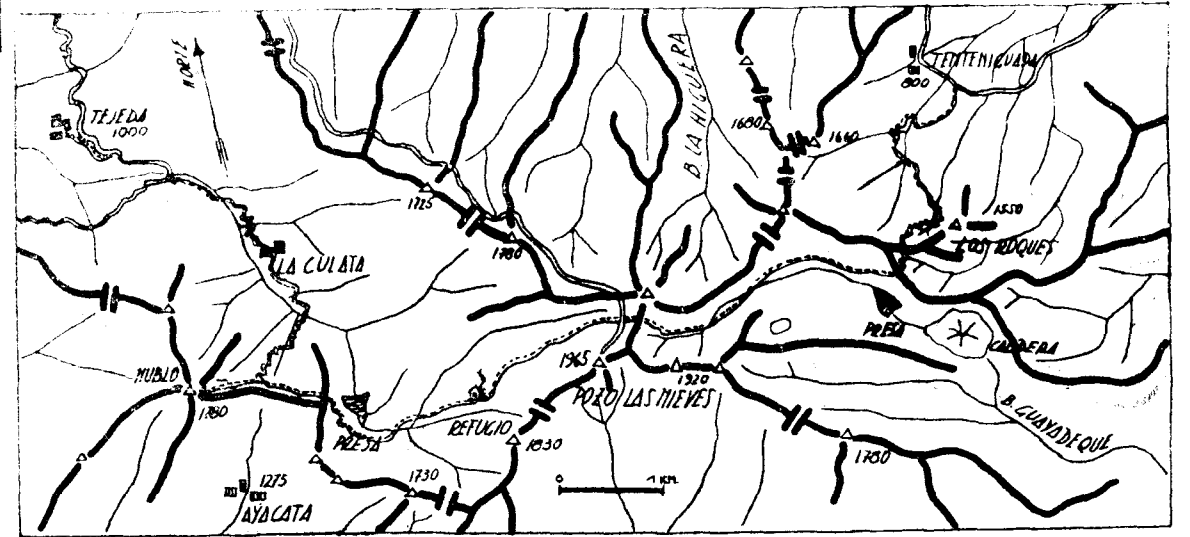
Asimismo, creaban dudas por Sevilla de que Domingo Balboa entrenará la próxima temporada al Málaga, club de Segunda División, que cederá al popular preparador de fútbol, que los análisis de la Federación de Fútbol que asimismo pretenden sus servicios.

Y EL ATLETICO DE BILBAO, BARRANDO NOMBRES

BILBAO, 3. (AHO).—Yosé, el jugador vasco que ha figurado últimamente en el Valencia y en el Santander y que fue contratado hace poco por el Atlético, ha comenzado ya a entrenarse. La directiva bilbaína sigue estudiando, por otra parte, las numerosas proposiciones que le recibirá de preparadores extranjeros y extranjeros para entrenar al equipo. Según indica la secretaría del club se barajan los nombres de Alfredo Barrios, Agustín Galina y Rafael Izquierdo entre los técnicos españoles que pueden interesar al Atlético. Al mismo tiempo que se consideran las ofertas recibidas de otros entrenadores extranjeros. De estos han llegado a la secretaría atlética proposiciones procedentes de Argentina, Brasil, Chile, Francia y Bélgica.

MONTAÑISMO

Excursión Tenteniguada - Cumbre Central-Roque Nublo-Tejeda



El pasado fin de semana un grupo de excursionistas pertenecientes al Grupo Montañero de Gran Canaria efectuamos la excursión epigráfica. Nos acompañaba Edmundo Herreros, secretario del Grupo Montañero de Tenerife, actualmente entre nosotros y que dedica sus vacaciones a conocer nuestra isla.

A las cuatro y media de la tarde del sábado, día 23, partimos de Tenteniguada. A la altura de Los Roques, bajo una luz plomiza (estamos a unos 1.500 metros, casi en el techo del manto de nubes que se extiende por todo el noroeste de la isla), contemplamos el pueblo que destaca con sus tejados rojos entre el verde de todos los cultivos y árboles. A poco de seguir ascendiendo estamos por encima del mar de nubes y la visión es sorprendente.

Observamos un fenómeno curioso: Sobre las nubes que están a nuestra altura se forma un pequeño arco iris de forma totalmente circular y de unos diez metros de diámetro, llamado diana y en el centro de la misma se proyecta nuestra sombra, con la particularidad de que cada uno, estando alejados, observa su sombra a la misma vez que los restantes compañeros ven la suya propia. A las seis y media pasamos por la Presa de Cuevas Blancas, propiedad del Ayuntamiento de Las Palmas, totalmente vacía. Continuamos por todo el Barranco de la Madre del Agua arriba, dejando a nuestra izquierda al Pico de los Pechos y a la derecha a la Montaña de la Cruz del Navegante.

El citado barranco nace en el Pozo de las Nieves, altura culminante de la isla. En nuestro descenso de buscar otro camino de acceso al Refugio "Díaz Bertrana" optamos por no subir al Pozo, y seguimos por una degollada hacia el Cortijo de la Paz, llegando al Refugio a las nueve menos cuarto. Después de cenar, y una vez acostados, sobre las once y media, lle-

gamos al Refugio un grupo de cinco excursionistas de nuestro Grupo Montañero de Gran Canaria, que venían desde San Mateo, con lo que esta noche el Refugio completó sus doce plazas. A la mañana siguiente nos dividimos en tres grupos. Uno pasó el día en el Llano de la Pez. Un segundo grupo salió del Refugio a las 9 de la mañana y, por los Llanos de Ana López llegó al Parador de la Cruz de Tejeda, para desde aquí subir a la Montaña de Constantino (1.650 metros) y bajar a Cueva Corcho, en donde siguieron el curso del Barranco de la Virgen, que les hubo de impresionar por su hermosura. Después de almorzar, pasaron por Valsendero, La Laguna y Teror, de donde regresaron a la capital. El tercer grupo, del que seguimos describiendo el itinerario realizado, continuó hasta el Roque Nublo, y por La Culata descendió a Tejeda.

El camino desde el Refugio al Nublo atraviesa la pinya de Los Llanos de la Pez y Fargana, en dirección a la Presa del Horno, situada en la cabecera del Barranco de Tejeda y que recoge toda el agua de los Llanos. Contorneamos la Presa por el sur, por una pista de reciente construcción que llega hasta la Cruz del Nublo, degollada desde la que se contempla en toda su magnitud el macizo del Nublo. El camino, ahora sendero, se desmenuza por la divisoria de aguas, dejando a un lado, en el fondo, los caseríos de El Rincón y La Culata de Tejeda, por donde hemos de regresar, y por el otro, el pequeño pago de Ayacata. Pasamos por debajo de la curiosa roca que se ha dado en llamar El Fraile y que corresponde perfectamente, desde los más variados puntos de vista, a su denominación. Le hacen "compañía", en estas soledades, tan propicias a la meditación, otro conjunto de rocas, Las Monjas. En las proximidades de El Fraile nos encontramos con otros dos componentes de nuestro Grupo Montañero, el matrimonio Borrás. En el caso citado de haber un pico o montaña, ésta se representa con un triángulo indicando con un número su altura en metros sobre el nivel del mar. Así tenemos, el triángulo que representa al Nublo, que se indica con 1780 metros. De la misma manera, en una loma puede darse el caso de existir una "degollada", lugar de fácil acceso y paso entre dos barrancos. La degollada se representa con dos trazos pequeños gruesos que interrumpen la divisoria. Estos son los principales accidentes geográficos naturales. Los artificiales, producto de la mano del hombre, como son las carreteras, que se señalan con dos líneas finas paralelas; los caminos, dibujados a base de una línea fina y una paralela de puntos; los caseríos, representados con una serie de rectángulos rayados; las presas, con un triángulo rayado, etc. El mapa se completa con la indicación de la escala (el trozo señalado al pie del mapa mide en la realidad un kilómetro) y la dirección del norte.

A las once y media llegamos a los contrafuertes que rodean al Nublo y luego de una fácil ascensión nos encontramos en la enorme planicie rocosa de la que, en su extremo noroeste, se levanta el Roque Nublo. No podemos menos de quedar impresionados por la enorme y elegante masa de "Manolito" Nublo, como le llamamos en nuestro Grupo, en lugar de monolito.

Después de solazarnos con la hermosa panorámica que se domina desde estas alturas, retrocedemos a una cueva en la que habíamos dejado nuestras mochilas, al objeto de almorzar. Terminado éste, a la una y media, reanudamos la marcha, volviendo sobre el camino de la mañana hasta la Degollada de Ayacata, en donde se inicia el camino de descenso a La Culata. Al internarnos en las profundidades del Barranco el calor se deja sentir, pues el sol está completamente despejado, en contraste con la zona norte de la isla, pues observamos que por la Cruz de Tejeda caen hacia el Barranco de Tejeda algunos jirones de niebla. La Culata y El Rincón forman dos pequeños pagos de Tejeda, con gran variedad de frutales. Nuestro paso despierta la curiosidad de los vecinos, que ya tienen comentario para el resto del día sobre la "locura de la gente de la "siudad". Venimos bajando sin mayores prisas por lo que a las cuatro menos cuarto llegamos a Tejeda, con tiempo sobrado para el regreso a Las Palmas.

Gerardo PEREZ ALEMAN

Compañía Telefónica Nacional de España

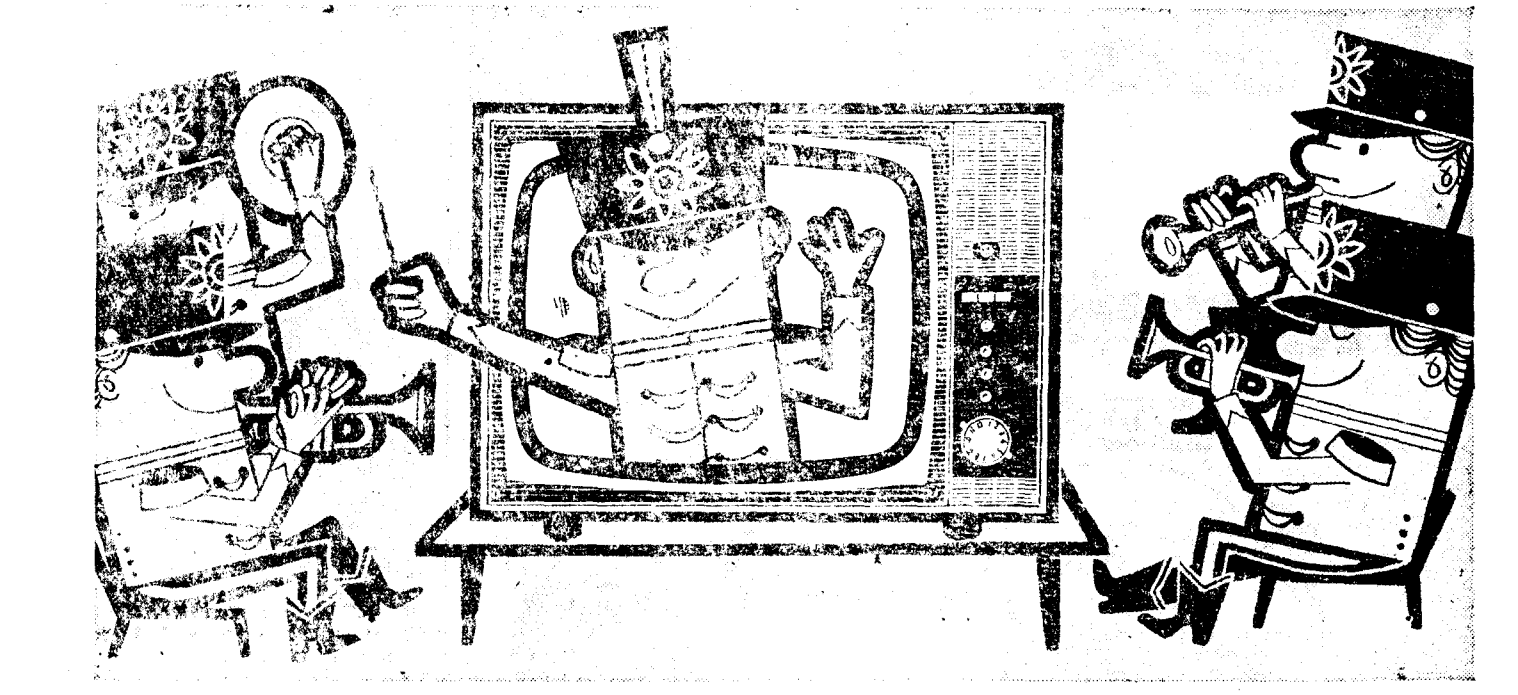
En las oficinas de esta Compañía sitas en la calle de DOMINGO J. NAVARRO núm. 18 de esta población, se admiten solicitudes para ALUMNAS ASPIRANTES a TELEFONISTAS. Las interesadas que crean reunir aptitudes con edades de 18 a 27 años y Servicio Social cumplido, pueden ponerse en relación con dichas oficinas en donde les será facilitada la información correspondiente.

(V-413)

FOTOCOPIA EN EL ACTO

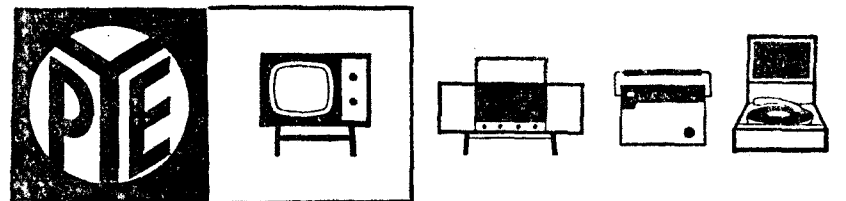
MAGNIFICO PISO

Centrico, materiales primísima calidad, 200 m², con 6 dormitorios, estar-comedor, cocina, 3 baños, recibidor, entrada principal y de servicio. A estrenar Triana, 28.



BIENVENIDO AL MAGNIFICO MUNDO DE P Y E

ESTABLECIMIENTOS QUE VENDEN TELEVISORES "P Y E"



P Y E PORTADOR DE CALIDAD

Distribuidor exclusivo: VDA. DE JOSE PEÑATE MEDINA - León y Castillo, 15

- Bazar Eusebita, Benartemi, 27.
- Casa Paulina, Albareda, 14.
- Comercial Suárez, Fernando Guanarteme, 20.
- Pedro Hernández Fleitas, Vergara, 32.
- Comercial Maquesa, Pascal, 13.
- Madison, CASA DEL MARINO.
- Bazar Luz y Vida, León y Castillo, 78.
- Bazar Nueva York, Triana, 51.
- Casa Santa Ana, Obispo Codina, 5.
- Galerías Julmar, Viera y Clavijo, 11.
- Galerías Julmar, Luis Morote, 9.
- Insutesa, S. A., San Nicolás, 1.
- Laureano Betancor Suárez, TELDE.
- María Martel Castellano, SAN MATEO.
- Juan Cabrera Morales, SANTA BRIGIDA.
- Vicente Benítez Marrero, ARUCAS.

DESDE COLONIA

- Glosas y comentario
- Españoles junto al Rhin
- Pinceladas pintorescas
- El humor alemán
- Las canciones del momento
- El cine en la capital federal

Por: TEODORO DELGADO POMATA

corresponsal de la R.E.M. en la República Federal Alemana, que transmite semanalmente la actualidad de aquel país en el programa:

¡Aquí Alemania!